

*Frauen
Alpe*

Roadbook



*Tourenenerlebnis
zwischen Bergen und Wäldern*



Tourenvorschläge

Tour 1

Schladminger Tauern Runde 260 km S. 3

Tour 2

Das Nockgebiet erleben 400 km S. 4

Tour 3

Kärntner Seen Runde 280 km S. 5

Tour 4

Großglockner Höhenstraßen Tour 400 km S. 6

Tour 5

Koralpe Umrundung 320 km S. 7

Tour 6

Nockalmstraßen Tour 280 km S. 8

Willkommen im Alpengasthof Krische

Auf einem Hochplateau zwischen Bergen und Wäldern, auf 1600 Höhenmetern gelegen, bietet unser Familienbetrieb ideale Voraussetzung für spannende Tagestouren durch unberührte Natur. Mit den beste Luftwerten Österreichs, allergenfrei, einer hauseigenen Quelle und einer der schönsten Sonnenterrasse ist Erholung nach einem langen Tag auf den Straßen der Steiermark garantiert.

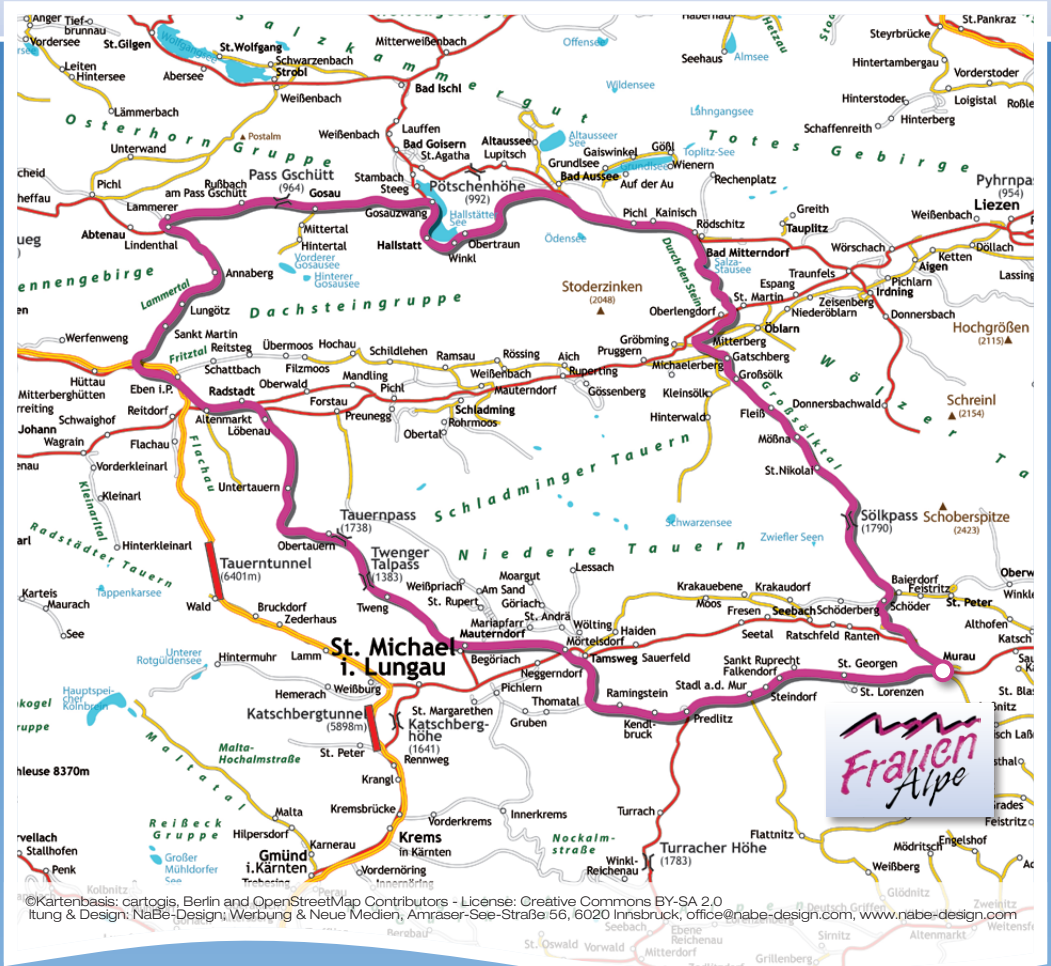
Bilder vom Alpengasthof



Tour 1

Schladminger Tauern Runde

260 km



Hotel Krische Murau – Steindorf – Ramingstein – St. Michael i. Lungau – Twenger Talpass (1383) – Tauernpass (1738) – Untertauern – Radstadt – Sankt Martin – Lammerer – Pass Gschütt (964) – Gosauzwang – Hallstätter See – Obertraun – Pichl – Bad Mitterndorf – Mitterberg – Fließ – St. Nikolai – Sölkpass (1790) – Schöder – Murau **Hotel Krische**



Sölkpass (1790)


Tour 2

Das Nockgebiet erleben

400 km



Hotel Krische Murau – St. Georgen – Predlitz – Turrach – Turracher Höhe (1783) – Ebene Reichenau – Bad Kleinkirchheim – Scherzboden – Treffen – Villach – Wurzenpass (1073) – Kranjska Gora – Vrsic (1611) – Podklanec – Sella Nevea (1190) – Pezzeit – Pontebba – Nassfeldpass (1552) – Hermagor – Weißbriach – Kreuzberg (1034) – Greifenburg – Lurnfeld – Gmünd – Krangl – Katschberghöhe (1641) – Tamsweg – Predlitz – St. Georgen – Murau **Hotel Krische**



Katschberghöhe (1641)


Tour 3

Kärntner Seen Runde

280 km



Hotel Krische Murau – Metnitz – Friesach – Guttaring – Klein St. Paul – Brückl – Pischeldorf – Klagenfurt – Wörther See – Maria Wörth – Villach – Ossiacher See – Töplitz – Feistritz – Spittal a.d. Drau – Millstätter See – Radenthein – Turracher Höhe (1783) – Predlitz – St. Georgen – Murau
Hotel Krische



Turracher Höhe (1783)

Tour 4

Großglockner Höhenstraßen Tour

400 km



© Kartenbasis: cartogis, Berlin and OpenStreetMap Contributors - License: Creative Commons BY-SA 2.0
Titel & Design: Nabe-Design; Werbung & Neue Medien, Amraser-See-Straße 56, 6020 Innsbruck, office@nabe-design.com, www.nabe-design.com

Hotel Krische Murau – Steindorf – Predlitz – Turracher Höhe (1783) – Bad Kleinkirchheim – Radenthein – Millstätter See – Mühlndorf – Obervellach – Rangersdorf – Großkirchheim – Heiligenblut – Hochtörl (2369) – Fuscher Törl (2482) – Zell am See – Zeller See – Saalfelden – Maria Alm – Dientner Sattel (1370) – Mitterberghütten – Radstadt – Tauernpass (1738) – Twenger Talpass (1383) – Mauterndorf – Ramingstein – Steindorf – Murau **Hotel Krische**

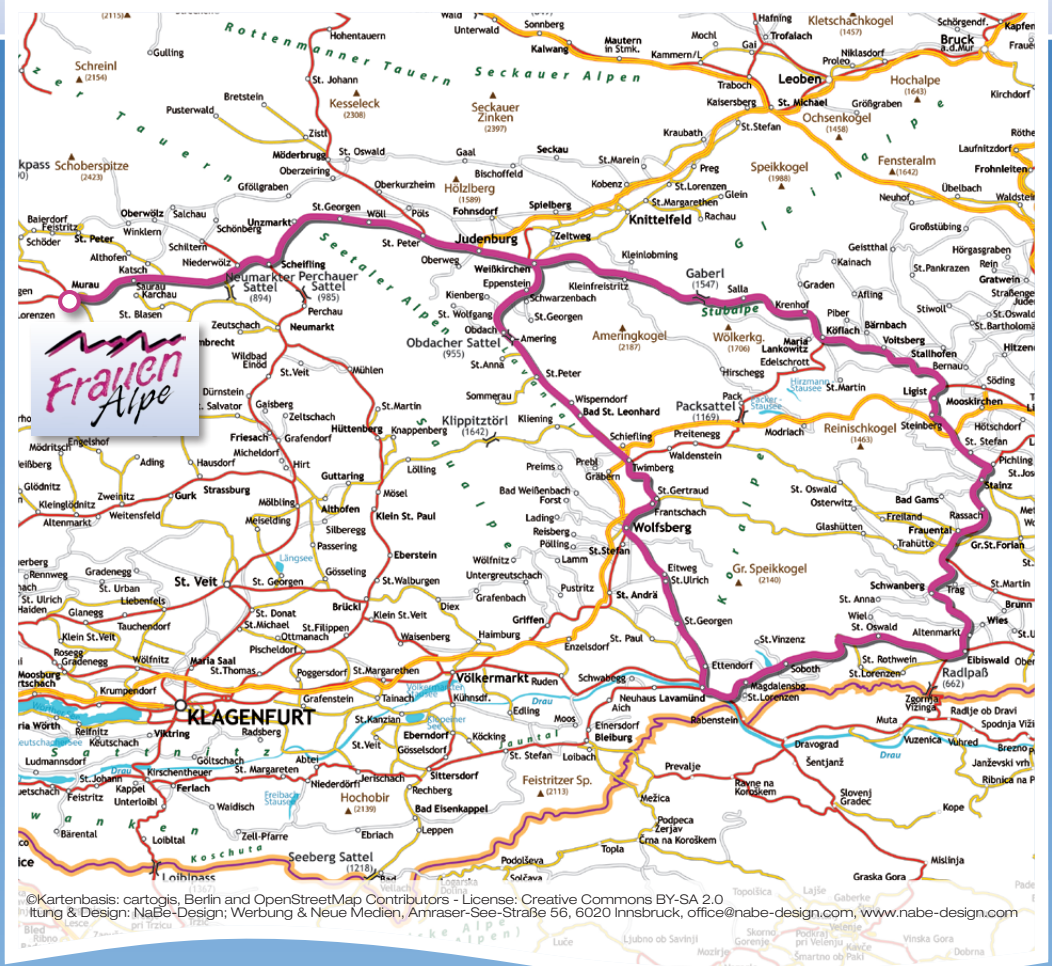


Dientner Sattel (1370)

Tour 5

Koralpe Umrundung

320 km



Hotel Krische Murau – Scheifling – Wöll – Judenburg – Gaberl (1547) – Köflach – Ligist – Stainz – Schwanberg – Eibiswald – Magdalensberg – St. Ulrich – Wolfberg – Bad St. Leonhard – Obdacher Sattel (955) – Weißkirchen – Judenburg – Wöll – Scheifling – Murau **Hotel Krische**



Lavanttal

Tour 6

Nockalmstraßen Tour

280 km



©Kartenbasis: cartoGIS, Berlin and OpenStreetMap Contributors - License: Creative Commons BY-SA 2.0
rtung & Design: NaBe-Design; Werbung & Neue Medien; Amraser-See-Straße 56, 6020 Innsbruck, office@nabe-design.com, www.nabe-design.com

Hotel Krische Murau – Niederwölz – Unzmarkt
– Wöll – Judenburg – Obdacher Sattel (955) – Bad
St. Leonhard – Kippitztörl (1642) – Guttaring –
St. Veit – Glanegg – Feldkirchen – Zedlitzdorf –
Seebach – Innerkremis – Gruben – Predlitz –
St. Georgen – Murau **Hotel Krische**



Nockalmstraße (2049)



Alpengasthof & Hotel Krische

Familie Krische
Frauenalpe 1
A-8850 Murau
office@frauenalpe.com
Tel: +43 (0) 35 32 / 23 20



www.frauenalpe.com

