



Roadbook



Tourenenerlebnis durchs Vinschgau

Tourenübersicht

Tour 1

Über das Timmelsjoch (Öztour)
ca. 420 km | S.2



Tour 2

Engadintour
ca. 155 km | S.3



Tour 3

Zum Comersee
ca. 380 km | S.4



Tour 4

Zum Gardasee
ca. 480 km | S.5



Tour 5

Zu den Königsschlösser
ca. 325 km | S.6



Tour 6

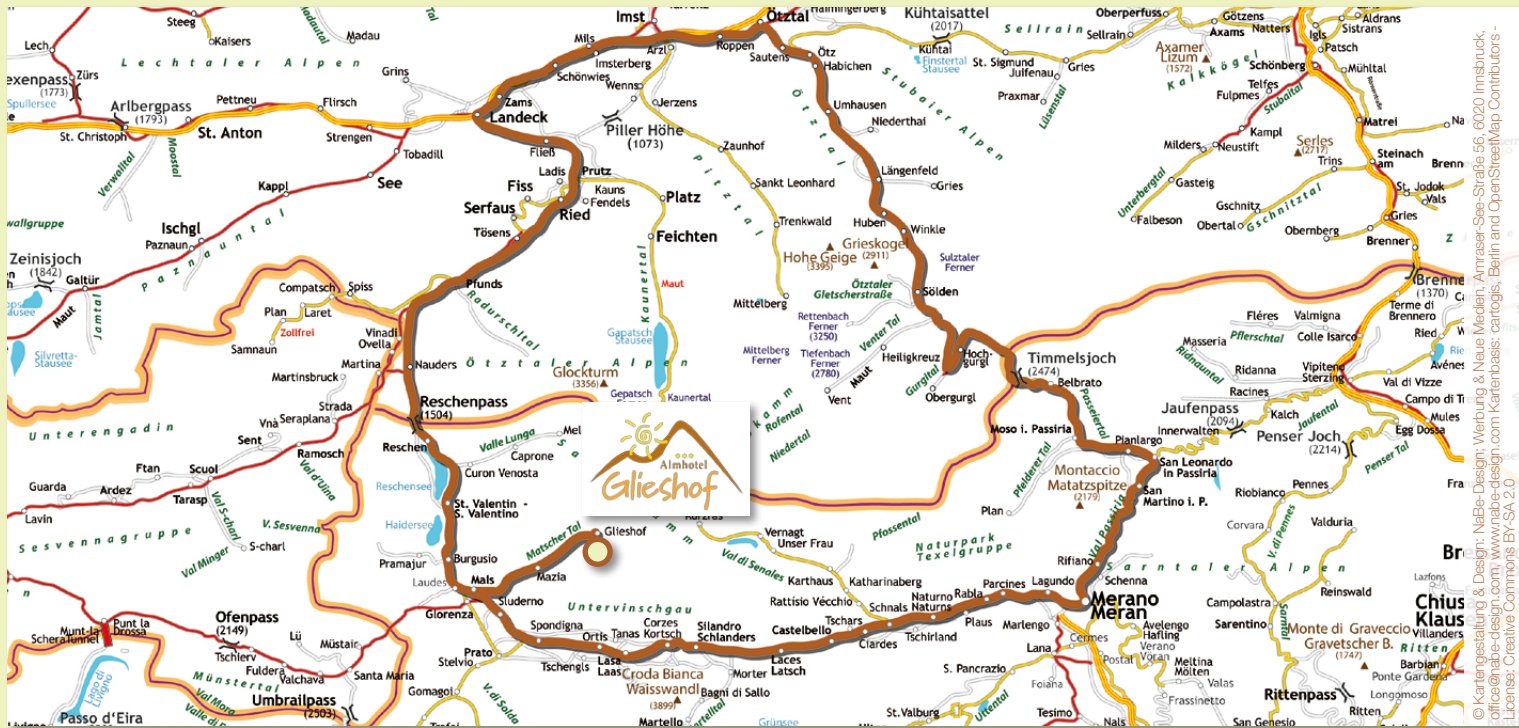
Ausflug nach Meran
ca. 250 km | S.7



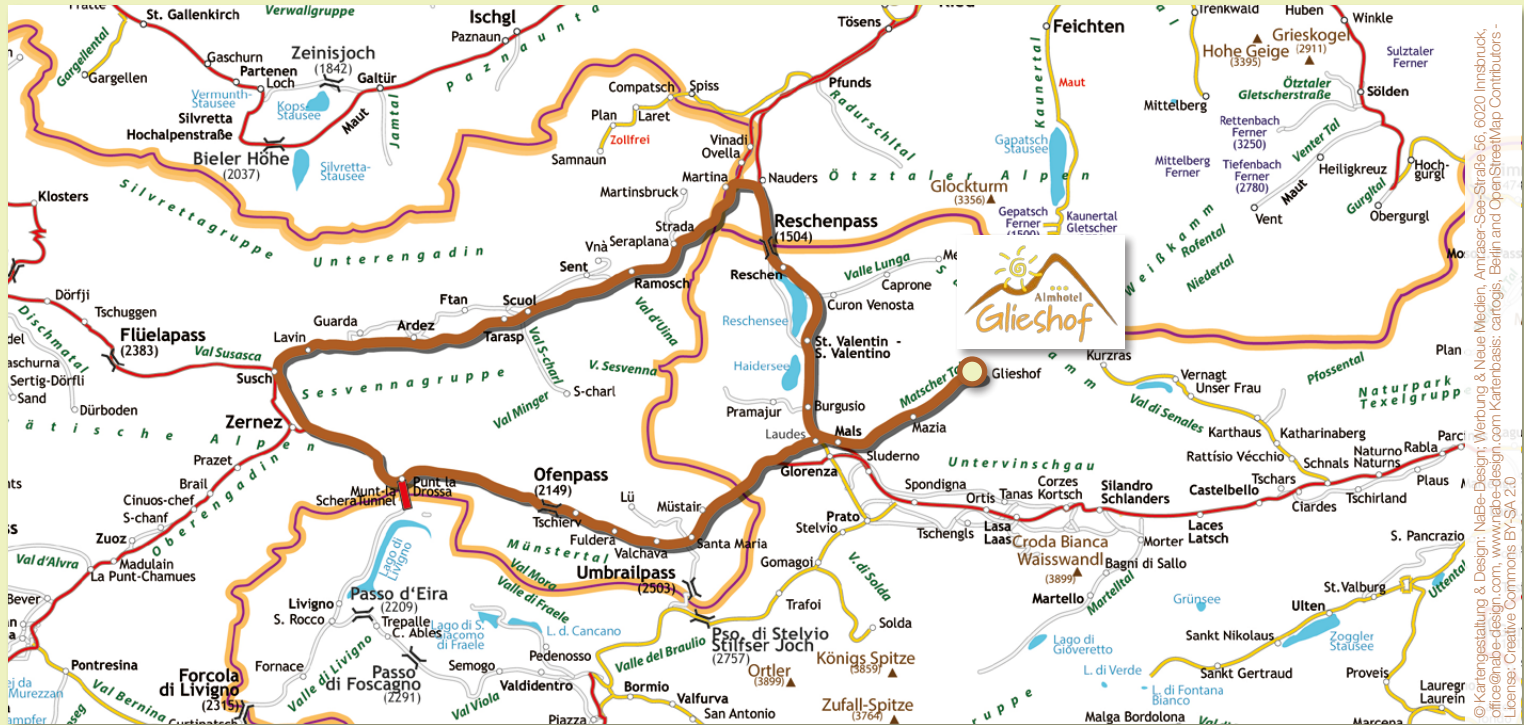
Ihr Abenteuer beginnt in Mals!

Durch unsere optimale Lage nahe dem Reschenpass und dem Stilfser Joch eignet sich unser Haus als perfekter Ausgangspunkt für Tagestouren durch die Region. Allein die Anreise ist ein Erlebnis. Wohin Sie die Reise führt zeigt Ihnen unser digitales Roadbook.

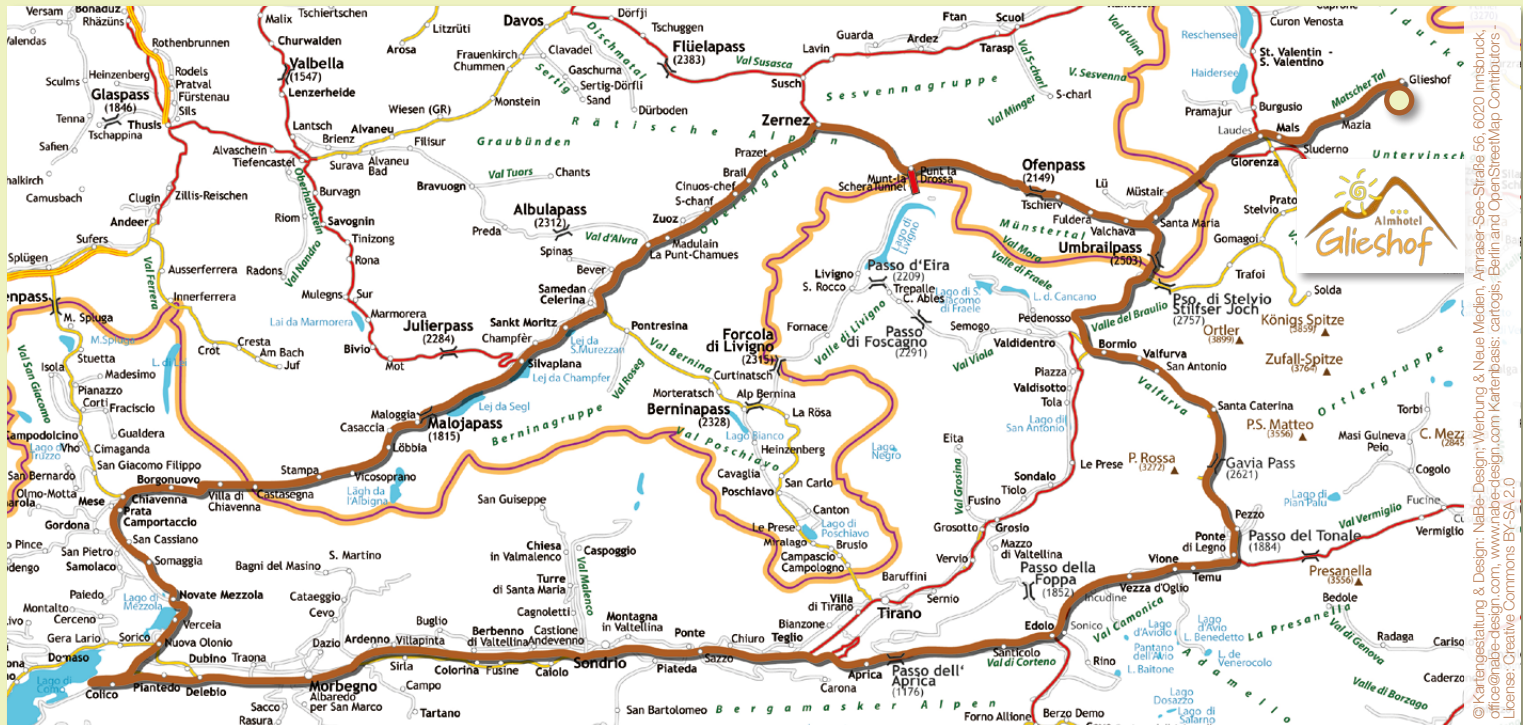




Almhotel Glieshof Mals – St. Valentin – Reschenpass (1504) – Ried – Landeck – Roppen – Habichen – Längenfeld – Sölden – Hochgurgl – Timmelsjoch (2474) – San Leonardo in Passiria – Meran – Naturns – Latsch – Laas – Mals
Almhotel Glieshof



Almhotel Glieshof Mals – Santa Maria – Ofenpass (2149) – Susch – Tarasp – Ramosch – Reschenpass (1504) –
St. Valentin – Mals Almhotel Glieshof



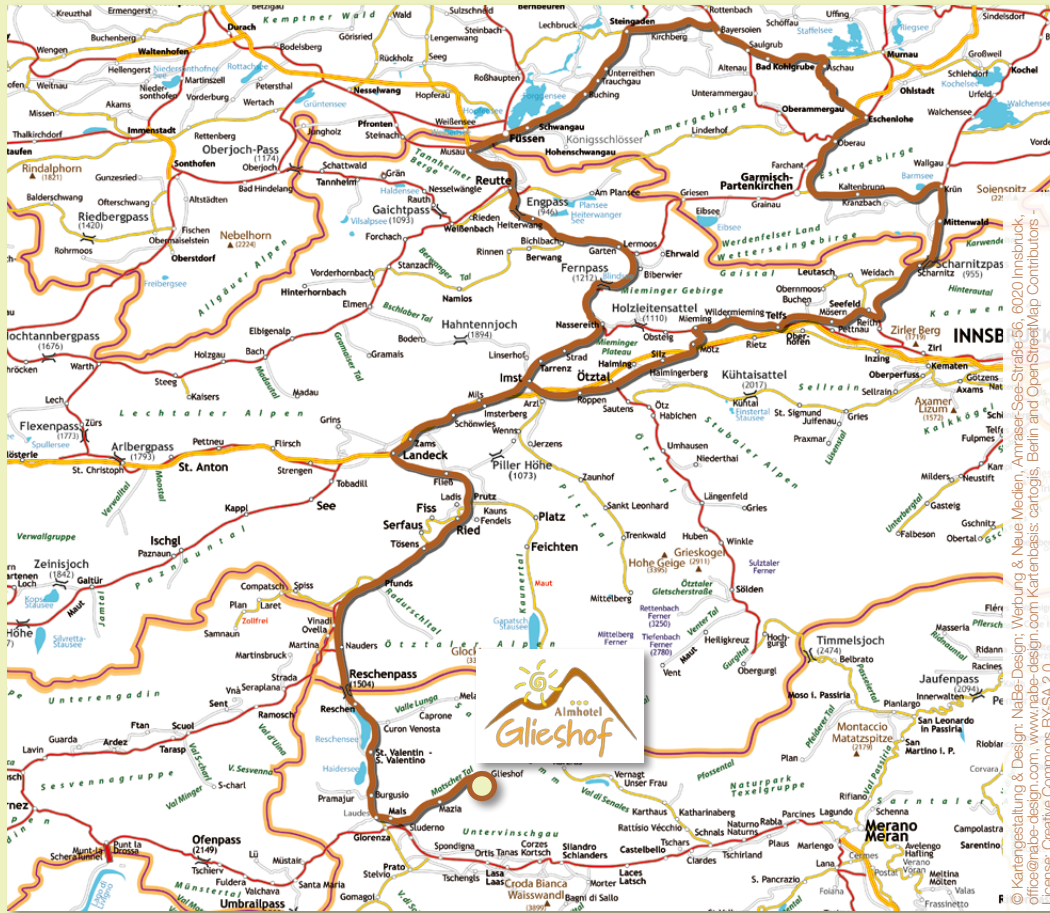
Almhotel Glieshof Mals – Santa Maria – Umbrailpass (2503) – Bormio – Santa Caterina – Gavia Pass (2621) – Temu – Edolo – Pso. dell'Aprica (1176) – Sazzo – Morbegno – Colico – Comersee – Novato Mezzola – Chiavenna – Löbbia – Malojapass (1815) – Silvaplana – Madulain – Brail – Zernez – Ofenpass (2149) – Müstair – Mals **Almhotel Glieshof**

© Kartengestaltung & Design: NetBee-Design; Werbung & Neue Medien, Amraiser-See-Str. 66, 6020 Innsbruck, office@netbee-design.com; www.netbee-design.com; Kartenbasis: cartogis, Beini and OpenStreetMap Contributors - License: Creative Commons BY-SA 2.0



Almhotel Glieshof Mals – Sluderno – Schlanders – Naturns – Postal – Andriano – Laives – Egna – Neumarkt – Salorno – Trient – Calliano – Mori – Pso. del Tonale (287) – Gardasee – Arco – Stenico – Tione di Trento – Madonna di Campiglio – Pso. Carlo Magno (1682) – Mezzana – Pso. Del Tonale (1884) – Vezza – Edolo – Pso. dell’Aprica – Tirano – Grosio – Sondalo – Umbrailpass (2503) – Mals **Almhotel Glieshof**

© Kartographie & Design: N&B, Design: Werbung im Neuen Medien, Antrasse, Sasa, Straße 56, 6020 Innsbruck, office@n&b-design.com, www.n&b-design.com, Kartematerial: cartogis, Berlin and OpenStreetMap Contributors, License: Creative Commons BY-SA 2.0



Almhotel Glieshof Mals – St. Valentin – Reschenpass (1504) – Törens – Landeck – Imst – Nassereith – Fernpass (1212) – Heiterwang – Engpass (946) – Reutte – Füssen – Königsschlösser – Steingaden – Bad Kohlgrube – Eschenlohe – Krün – Scharnitzpass (955) – Seefeld – Telfs – Mieming – Silz – Roppen – Imst – Landeck – Ried – Reschenpass (1504) – Mals **Almhotel Glieshof**

© Kartographie & Design: NetBee-Design; Werbung & Neue Medien: Annette Sees, Straßberger, © 2020 Innsbruck, office@netbee-design.com, www.netbee-design.com; Kartendaten: Cartogis; Berlin and OpenStreetMap Contributors; License: Creative Commons BY-SA 2.0



Almhotel Glieshof Mals – Schlanders – Naturns – Meran – Molten – San Genesio – Eppan – Kaltern – Mendelpass (1363) – Fondo – San Felice – Gampen Joch (1512) – Lana – Naturns – Latsch – Schlanders – Laas – Mals
 Almhotel Glieshof

© Kartengestaltung & Design: Nabeo-Design; Werbung & Neue Medien: Anzeiger-See-Strategie 66; 6020 Innsbruck, office@nabeo-design.com; www.nabeo-design.com; Kartenbasis: cartogis, Berlin and OpenStreetMap Contributors; License: Creative Commons BY-SA 2.0



Fam. Heinisch
Matsch 69 - I 39024 Mals
Tel. +39 0473 842 622
hotel@glieshof.it



www.glieshof.it

GPS: 46.725828, 10.685094



©Kartenbasis: cartogis, Berlin and OpenStreetMap Contributors - License: Creative Commons BY-SA 2.0
Kartengestaltung & Design: NaBe-Design; Werbung & Neue Medien, Amraser-See-Straße 56, 6020 Innsbruck, office@nabe-design.com, www.nabe-design.com
Bilder: „TimmelsjochSerpentinen“ von Arne Hückelheim - Eigenes Werk, „Turm Reschensee“ von I, Parpan05, von Bernini Massimo, „Gardasee-1“, By Lokilech
(Own work), www.pensionpichler.it - Schloss Trauttmansdorf

