



TOURENHIGHLIGHT TIROLER OBERLAND

ROADBOOK

TOURENVORSCHLÄGE

- | | |
|---|------|
| TOUR 1 205 KM
Die Königsetappe - das Stilfserjoch | S. 3 |
| TOUR 2 340 KM
Über das Timmelsjoch | S. 4 |
| TOUR 3 220 KM
Flüelapass, Albulapass, Ofenpass | S. 5 |
| TOUR 4 230 KM
Hoch hinauf auf die Zugspitze | S. 6 |
| TOUR 5 290 KM
Rund um die Rätischen Alpen | S. 7 |
| TOUR 6 300 KM
Lechtal Runde | S. 8 |

HOTEL ERIKA NAUDERS

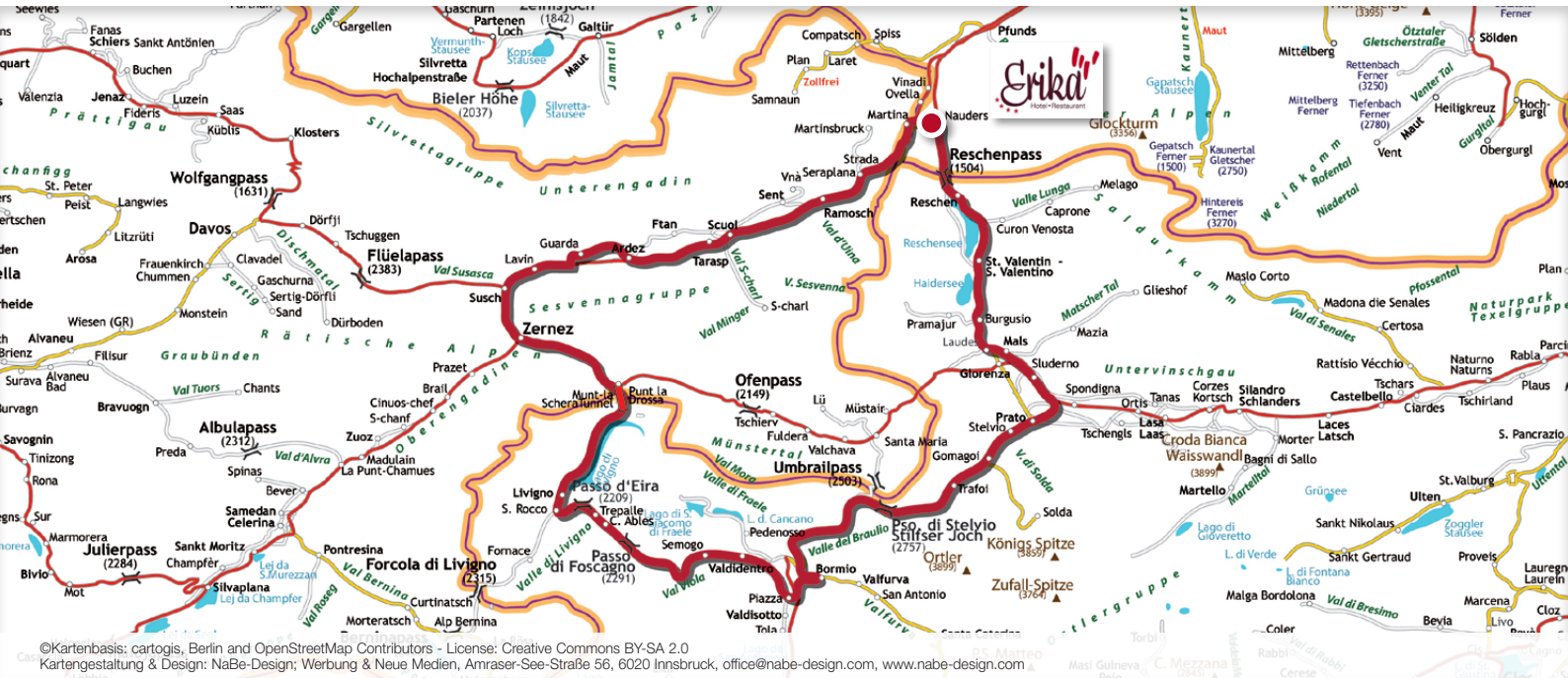


HERZLICH WILLKOMMEN IM ERIKA

Inmitten des Dreiländerecks Österreich-Schweiz-Italien liegt Nauders, eingebettet in ein weites Hochplateau. Umgeben von majestätischen Bergen und herrlicher Natur auf 1.400 Metern.

Das Hotel Erika ist der ideale Ausgangspunkt für Touren mit Ihrem Bike, Oldtimer oder Cabrio. Kostenfreier Parkplatz direkt beim Hotel!


TOUR 1 | 205 KM



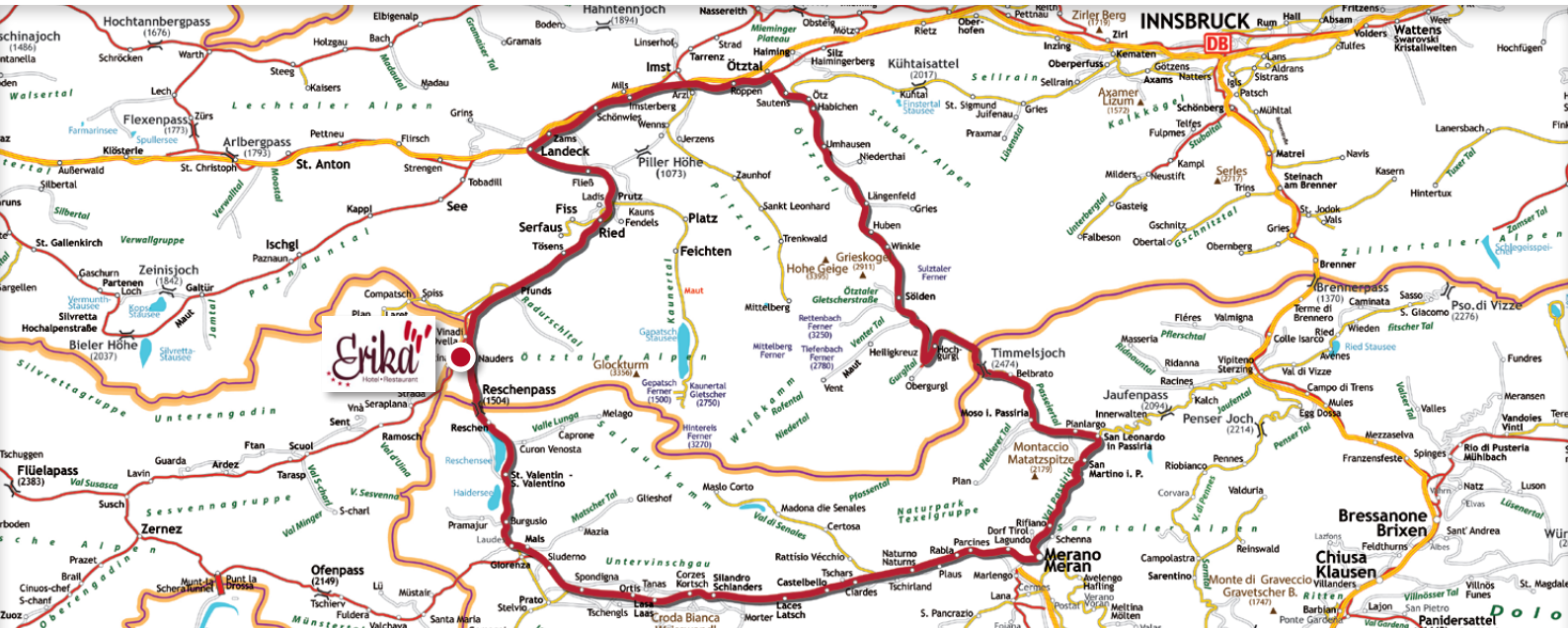
©Kartenbasis: cartogis, Berlin and OpenStreetMap Contributors - License: Creative Commons BY-SA 2.0
Kartengestaltung & Design: NaBe-Design; Werbung & Neue Medien, Amraser-See-Straße 56, 6020 Innsbruck, office@nabe-design.com, www.nabe-design.com

Die Königsetappe - das Stilfserjoch

Hotel Erika Nauders – Reschenpass (1504) – Mals – Prad – Stilfserjoch (2778) – Bormio – Passo di Foscagno (2291) – Livigno – Tunnel dal Gall – Zernez – Guarda – Boscha – Ardez – Scuol – Martina – Nauders Hotel Erika



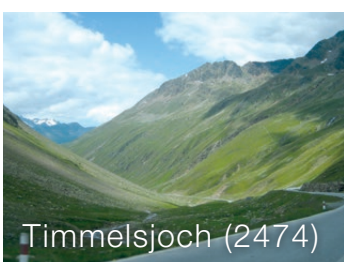
Stilfser Joch (2757)



©Kartenbasis: cartogis, Berlin and OpenStreetMap Contributors - License: Creative Commons BY-SA 2.0
 Kartengestaltung & Design: NaBe-Design; Werbung & Neue Medien, Amraser-See-Straße 56, 6020 Innsbruck, office@nabe-design.com, www.nabe-design.com

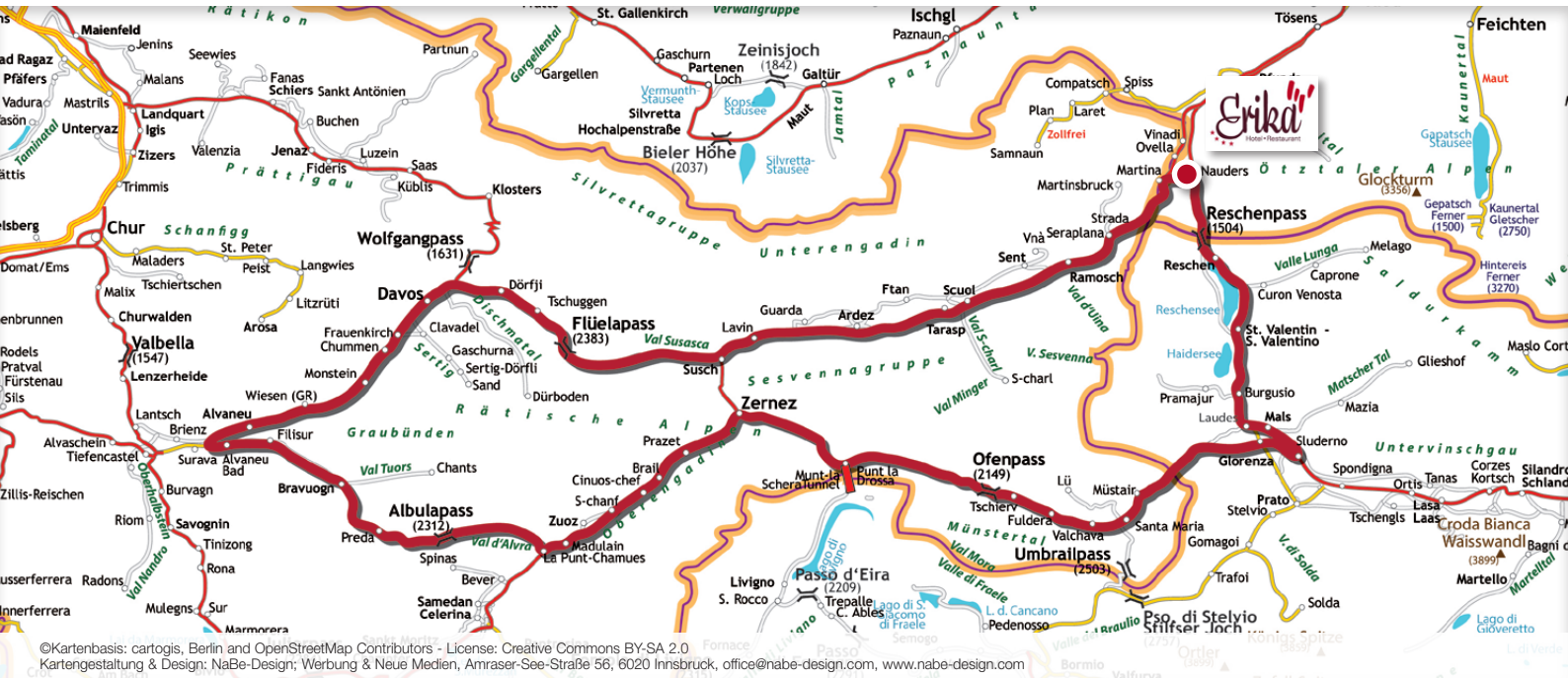
Tour über das Timmelsjoch

Hotel Erika Nauders – Pfunds – Ried – Landeck – Ötz – Sölden – Timmelsjoch (2474) – Passeiertal (Südtirol) – St. Leonhard – Meran – Schluders – Mals – Reschenpass (1504) – Nauders Hotel Erika



Timmelsjoch (2474)


TOUR 3 | 220 KM



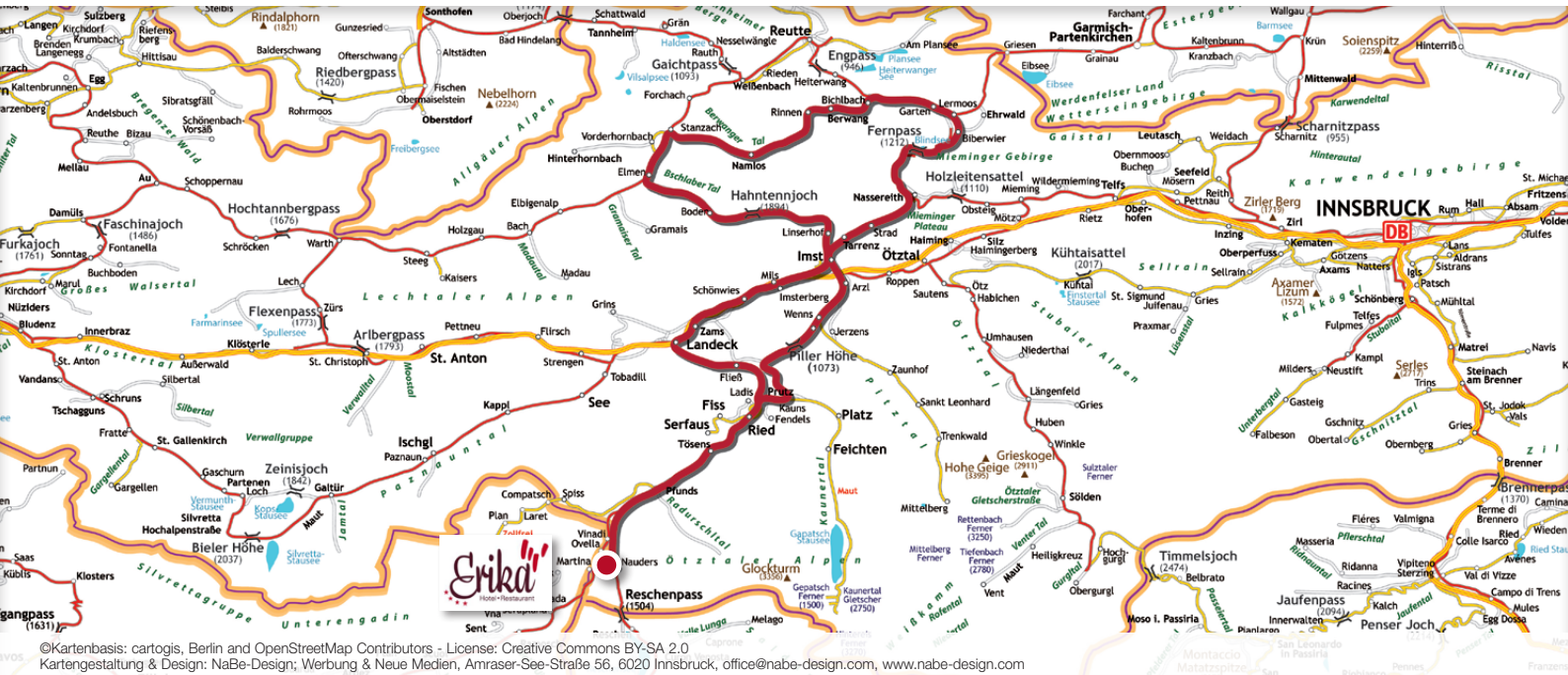
©Kartenbasis: cartogis, Berlin and OpenStreetMap Contributors - License: Creative Commons BY-SA 2.0
Kartengestaltung & Design: NaBe-Design; Werbung & Neue Medien, Amraser-See-Straße 56, 6020 Innsbruck, office@nabe-design.com, www.nabe-design.com

Flüelapass, Albulapass, Ofenpass

Hotel Erika Nauders – Martina – Scuol – Susch – Flüelapass (2383) – Davos – Sertigtal – Tiefencastel – Albulapass (2312) – La Punt – Zernez – Ofenpass (2149) – Schluderns – Reschenpass (1504) – Nauders Hotel Erika



Albulapass (2312)



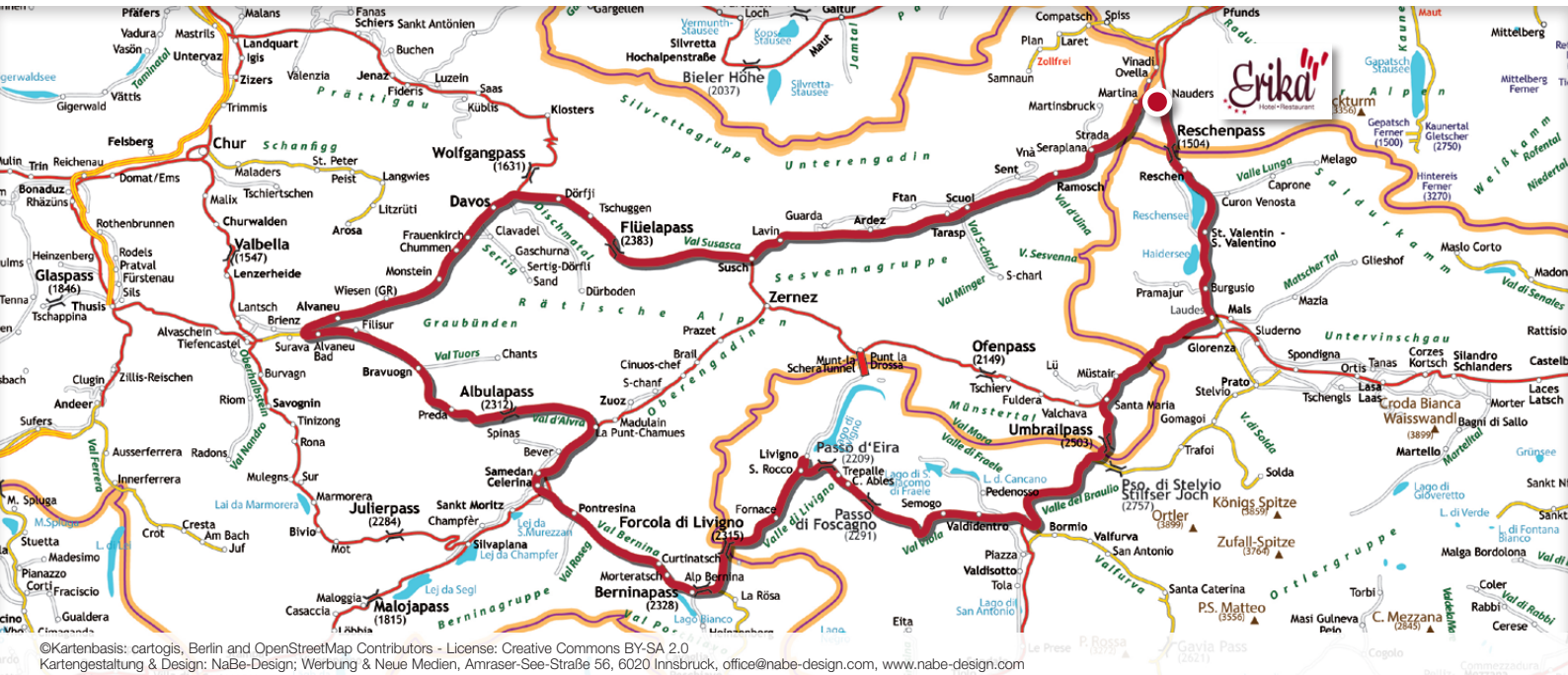
Hoch hinauf auf die Zugspitze
 Hotel Erika Nauders – Pfunds – Landeck – Imst – Hahntennjoch (1864) – Elmen – Stanzach – Namlos – Berwang – Bichlbach – Leermoos – Biberwier – Fernpass (1212) – Imst – Piller Höhe (1073) – Prutz – Pfunds – Nauders Hotel Erika



Hahntennjoch (1894)

©Kartenbasis: cartogis, Berlin and OpenStreetMap Contributors - License: Creative Commons BY-SA 2.0
 Kartengestaltung & Design: NaBe-Design; Werbung & Neue Medien, Amraser-See-Straße 56, 6020 Innsbruck, office@nabe-design.com, www.nabe-design.com


TOUR 5 | 290 KM



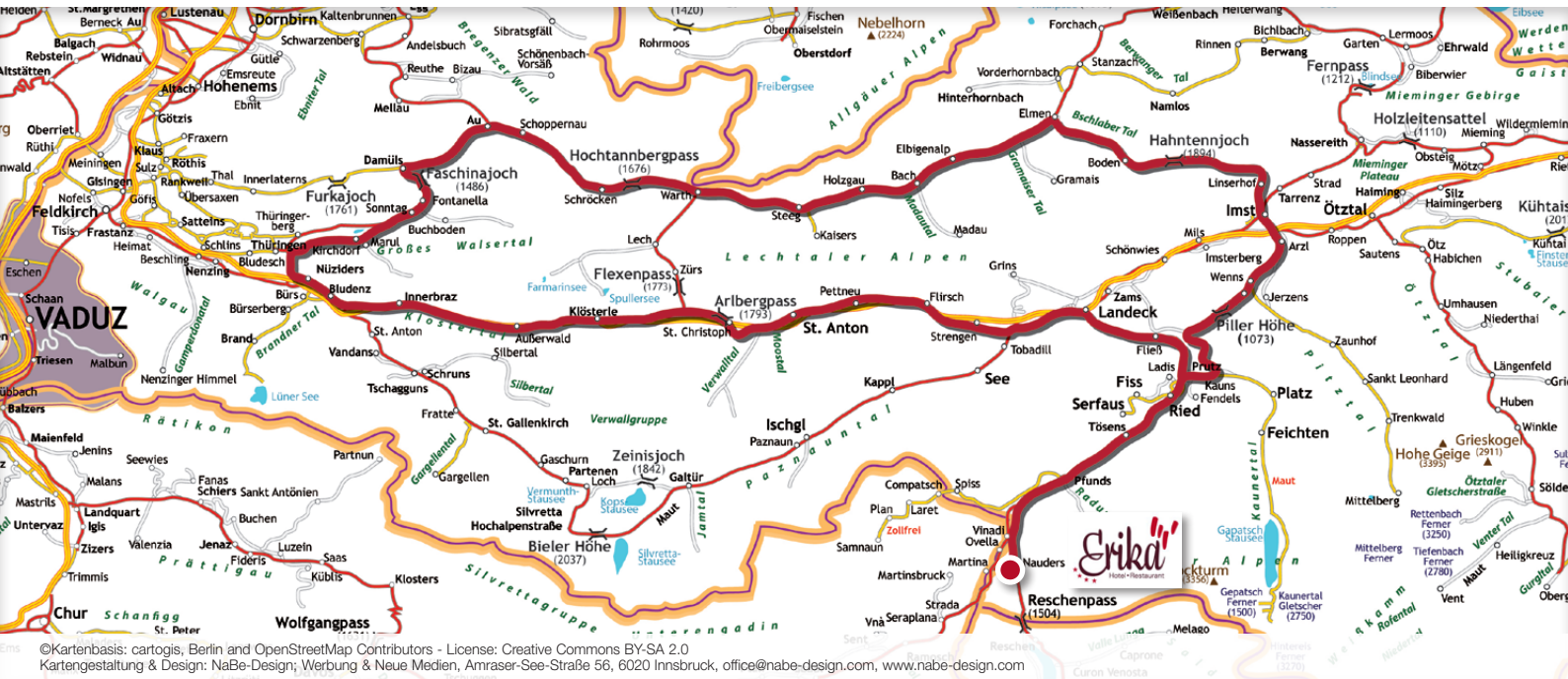
©Kartenbasis: cartogis, Berlin and OpenStreetMap Contributors - License: Creative Commons BY-SA 2.0
Kartengestaltung & Design: NaBe-Design; Werbung & Neue Medien, Amraser-See-Straße 56, 6020 Innsbruck, office@nabe-design.com, www.nabe-design.com

Rund um die Rätischen Alpen

Hotel Erika Nauders – Martina – Scuol – Susch – Flüelapass (2383) – Davos – Tiefencastel – Filisur – Albulapass (2312) – La Punt – Samedan – Pontresina – Morteratschgletscher – Diavolezza – Livigno – Bormio – Umbrailpass (2503) – Santa Maria – Taufers – Laatsch – Reschenpass (1504) – Nauders Hotel Erika

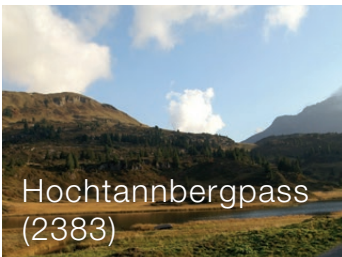


Flüelapass (2383)



Lechtal Runde

Hotel Erika Nauders – Pfunds – Prutz – Kauns – Piller Höhe (1073) – Wens – Imst – Hahntennjoch (1894) – Elmen – Warth – Hochtannbergpass (1676) – Damüls – Faschinajoch (1486) – Fontanella – Ludesch – Bludenz – Arlbergpass (1793) – Landeck – Prutz – Nauders Hotel Erika



Hochtannbergpass
(2383)



HOTEL ERIKA • FAMILIE EL MANGALIFY

6543 NAUDERS 247 • AUSTRIA

TEL: +43 (0) 5473 / 87217

FAX: +43 (0) 5473 / 8721750

GPS: 46.885363, 10.503401

E-MAIL: INFO@HOTEL-ERIKA.AT



WWW.HOTEL-ERIKA.AT

©Kartenbasis: cartogis, Berlin and OpenStreetMap Contributors - License: Creative Commons BY-SA 2.0
Kartengestaltung & Design: NaBe-Design; Werbung & Neue Medien, Amraser-See-Straße 56, 6020 Innsbruck
office@nabe-design.com, www.nabe-design.com

Bilder: „Stilfser Joch 02“ von I, Kuebi, „Timmelsjoch 1“, „Albulapass2“ von Adrian Michael - Eigenes Werk, „Pashhöhe Hahntennjoch2“ von Vince51 - Eigenes Werk, „CH Flueelapass“ von Daniel Schwen - Eigenes Werk, „Hochtannbergpass 1“ von böhringer friedrich - Eigenes Werk

